

Rua Dona Tereza e Dona Tuta
Bairro Jardim Colonial
Escala: 1:600

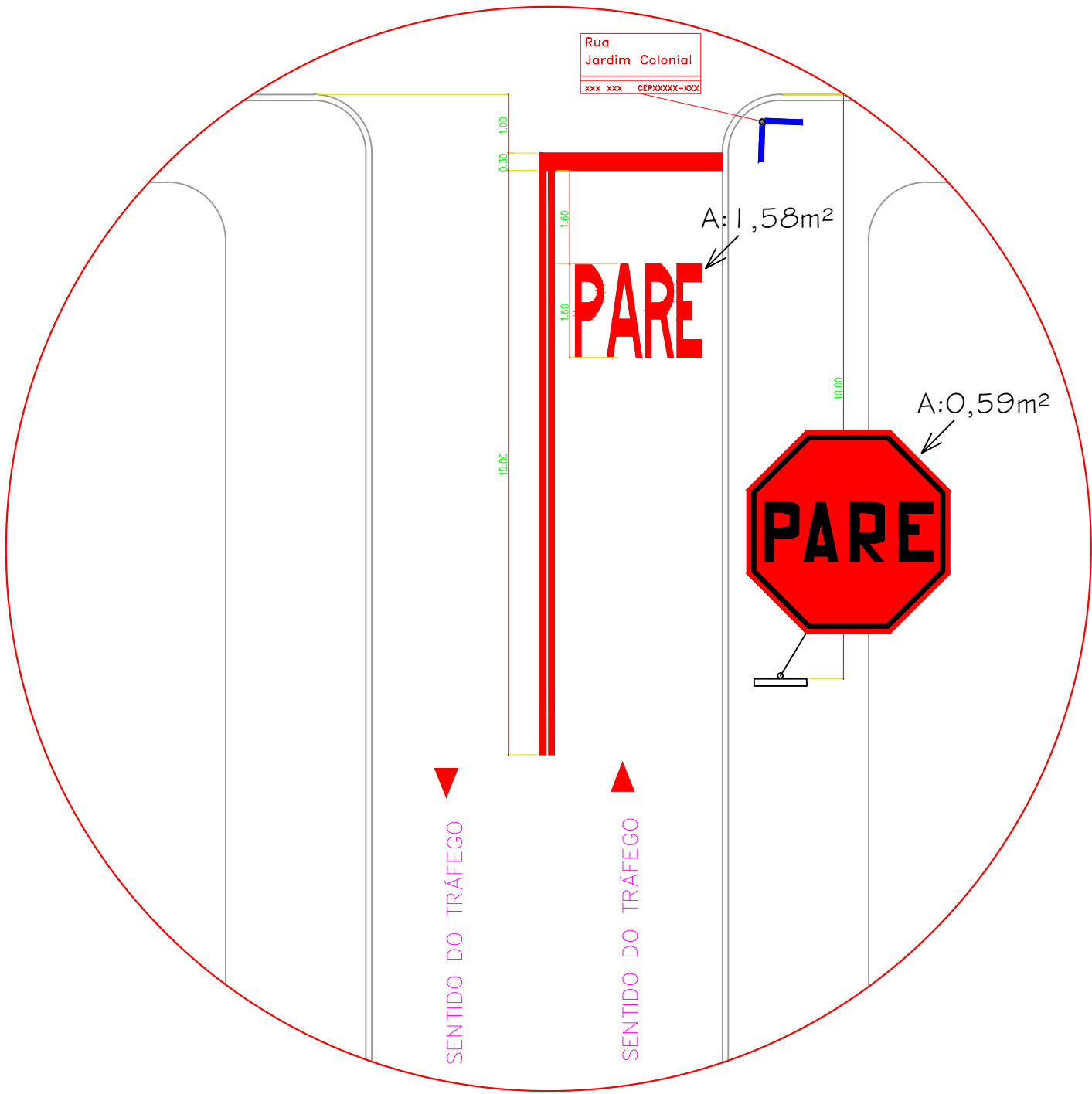


- Linea simples sectionada (LMS-2): Padrão de cor: Branca com micro esferas de vidro; Dimensões: Largura de 0,10m, e espaçamento (intervalo entre traços), definidos em função da velocidade regulamentada na via; Colocação: Em toda extensão ou em trechos de via de sentido único de circulação ou de via de sentido duplo com mais de uma faixa por sentido;
 - Linea de Retenção (LRE): Padrão de cor: Branca com micro esferas de vidro; Dimensões: Largura=0,30m; comprimento até o meio da pista; Colocação: A uma distância de 1,00m do prolongamento do meio-fio da pista de rolamento transversal.
 - Linea dupla contínua (LFO-3): Padrão da cor: Amarela com micro esferas de vidro; Dimensões: Largura=0,30m; comprimento de 15,00m; Colocação: Contada a partir de 2,00m do alinhamento da pista transversal ou da faixa de pedestres, ou junto a linha de retenção.
 - Faixa de travessia de pedestres (FTP): Padrão da cor: Branca com micro esferas de vidro; Dimensões: Largura de 0,30m com espaçamento entre as faixas de 0,40m, comprimento de 3,00m; Colocação: A locação deve respeitar sempre que possível o caminamento natural dos pedestres, nas interseções deve ser demarcada no mínimo a 1,00m do alinhamento da pista transversal;
- INSCRIÇÕES NO PAVIMENTO
Legenda "PARE"

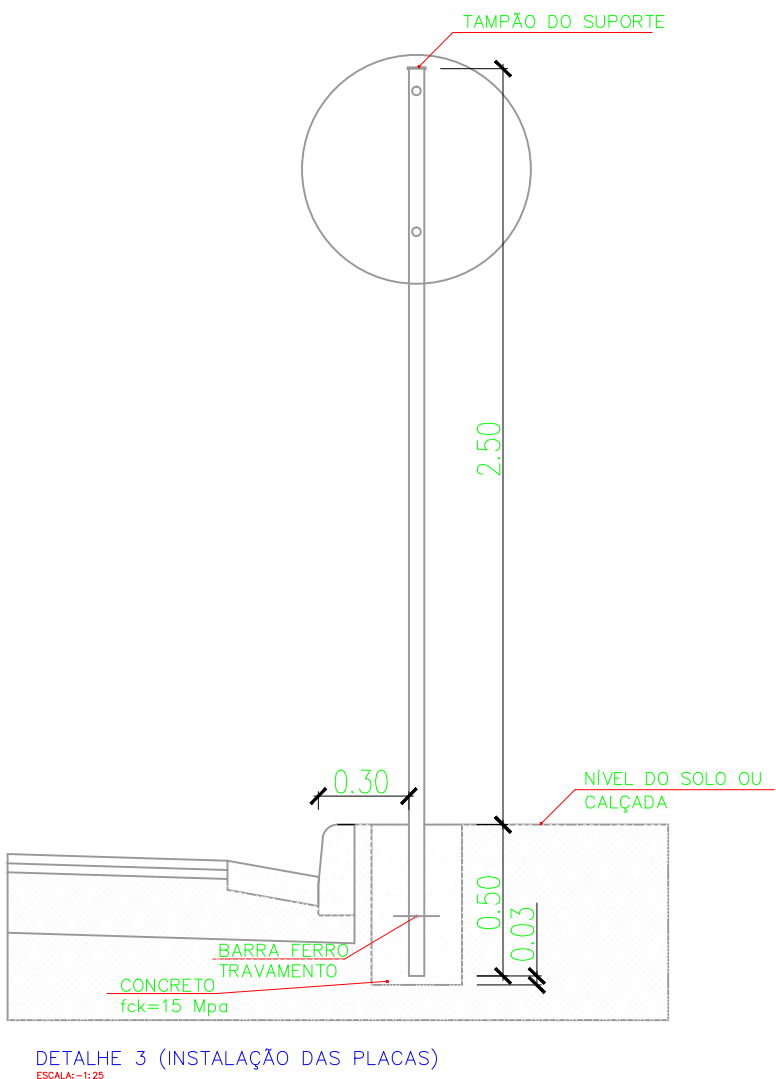
Sinal		Cor	
Forma	Código		
	R-1	Fundo	Vermelha
		Orla interna	Branca
		Orla externa	Vermelha
		Letra	Branca



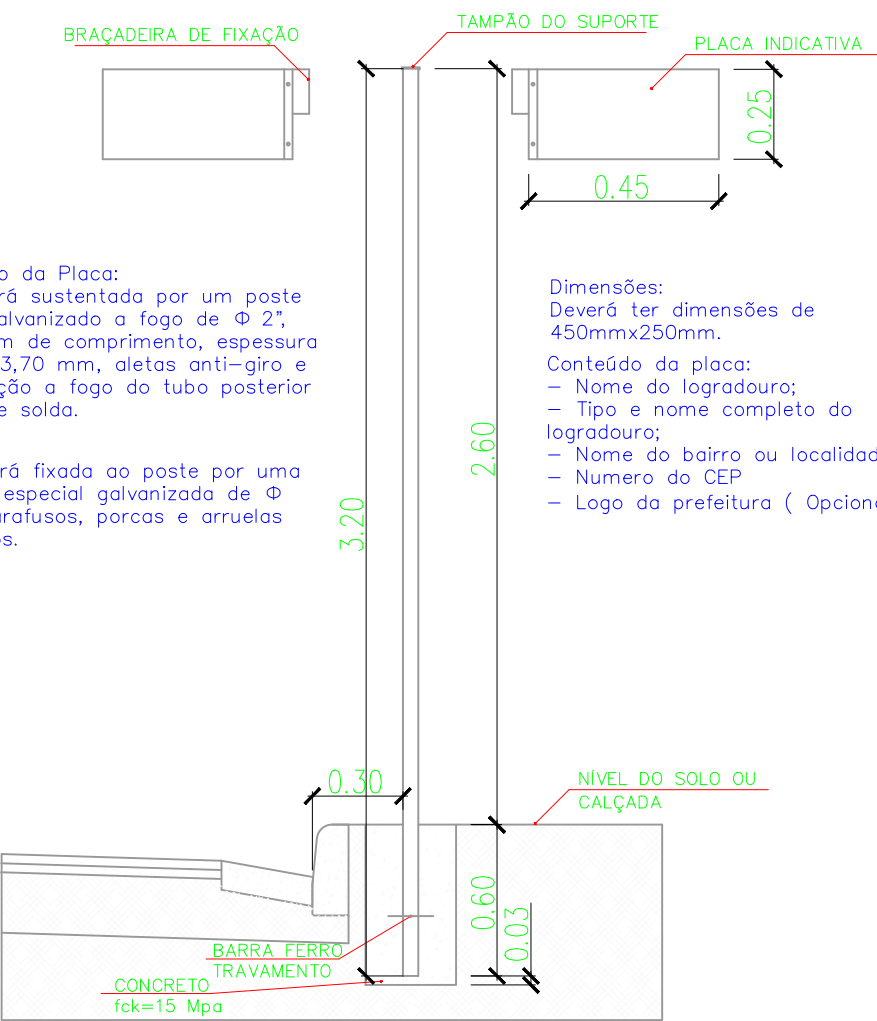
Via	Lado (m)	Orla interna (m)	Orla externa (m)
Urbana	0,35	0,028	0,014



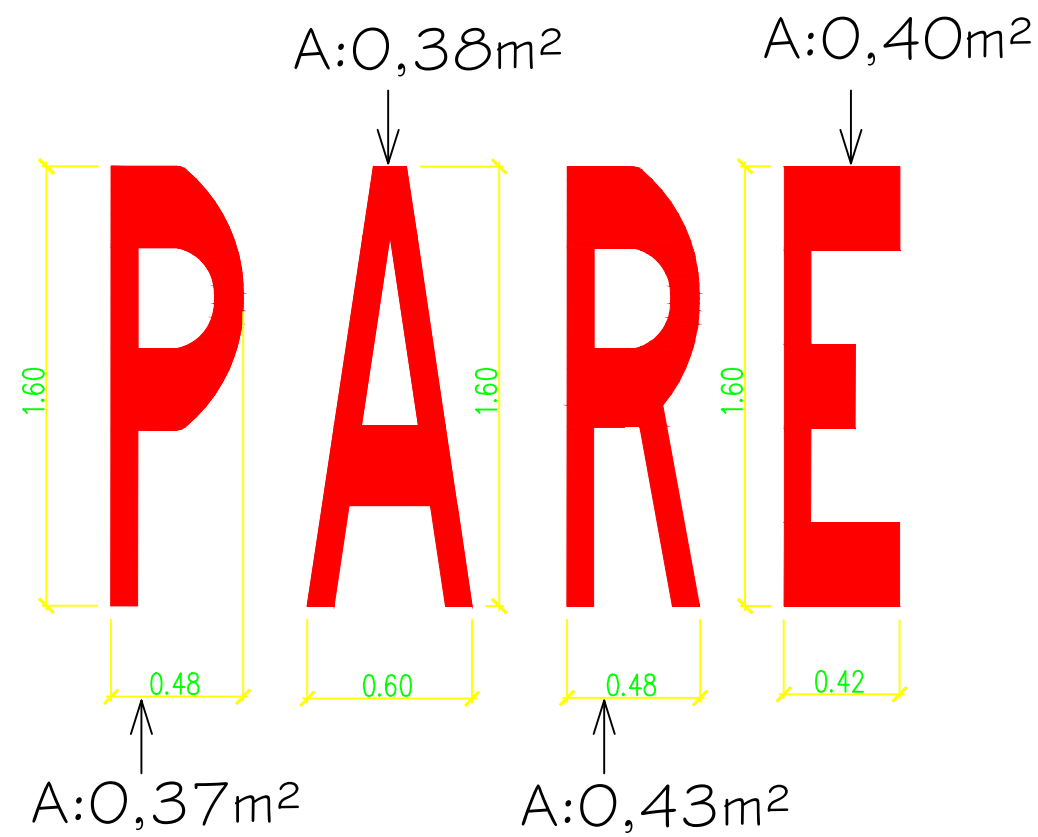
DETALHE 02 - DISTÂNCIAS
Escala 1:100



DETALHE 3 (INSTALAÇÃO DAS PLACAS)
Escala 1:100



DETALHE 4 (INSTALAÇÃO DAS PLACAS)
Escala 1:100



QUADRO DE QUANTIDADES													
LOGRADOURO	CEP	SINALIZAÇÃO HORIZONTAL							SINALIZAÇÃO VERTICAL				
		F. CONTÍNUA	F. PONTILHADA	FAIXA DE RETENÇÃO	FAIXA DE PEDESTRES	PARE	SETAS DE SENTIDO	TOTAL (m²)	PLACAS				TOTAL (m²)
RUA DONA TUTA	75710-713	6,00	3,20	2,10	0,00	3,16	0,00	14,46	LAGRADOURO	R1	ADVERTENCIA	REGULAMENT.	1,18
RUA DONA TEREZA	75710-716	6,00	6,00	2,10	0,00	3,16	0,00	17,26	2,00	2,00	0,00	0,00	4,00

CARIMBO DE APROVAÇÕES:

PREFEITURA DE CATALÃO
Cidade que sonha e faz.

TIPO DE USO:
PROJETO DE SINALIZAÇÃO VERTICAL E HORIZONTAL

ENDEREÇO DA OBRA:
RUA DONA TEREZA E DONA TUTA
LOTEAMENTO JARDIM COLONIAL

PROPRIETÁRIO:

PREFEITURA MUNICIPAL DE CATALÃO CNPJ: 01.505.643/0001-50

AUTOR DO PROJETO:

ENGP. SAMUEL G. CARRILHO CREA nº. 1015865852/D-GO

RESPONSÁVEL TÉCNICO:

ENGP. LUÍS SEVERO BRAGA GOMIDES CREA nº. 4969/D-GO

DESCRIÇÃO:

ÁREAS:

VIDE QUADRO DE ÁREAS

ESCALA:

INDICADAS

DATA:

24 / 09 / 2018

DESENHO:

LICENCE

REVISÃO:

24 / 04 / 2019